

Kinmen

◆ 진 사 진 ◆

- 전장의 소리 -

01 마산 관측소



마산 관측소는 진먼과 사면 양안에 가장 가까운 거점으로 과거에는 대 해상 활동을 관측하는 군사 요새로 '전하 제1기지'로 불렸습니다. 관측소 안에 전파실이 있는데 방송을 하면 현지 주민들이 그대로 따라서 중국을 향해 소리를 지르곤 했습니다. 고가수 덩리춘도 이곳에서 두 차례 건너편을 향해 방송했습니다.



02 마산 삼각 요새



이전에 "무적의 요새"로 알려진 마산 삼각 요새는 진먼의 북동쪽 해안에 위치해 있습니다. 병커는 두꺼운 화강암으로 지어졌으며 웅장하고 강철한 외관을 가지고 있습니다. 2012년 정비가 완료된 후 기존의 보수 본체 외에 해상 개시판, 경관목의 플랫폼, 병커 심터, 미로 등 위락시설을 설치하여 즐거움을 더합니다.



04 스산 대포진지



스산 포진지는 산허우 민속 문화촌 뒤에 있는 유일한 터널형 역사포진지로 2011년에 경도가 관광용으로 전환되었으며 전체 시설이 보존되어 있습니다. 특히 823포진 기간 중 전공을 세운 8인치 곡사포는 사거리가 17km에 이를 정도로 위력이 대단했습니다.



05 우룡산 청공 요새



우룡산은 진먼 동북 해안의 최고 지대로서 과거에는 군사 관측 지휘소 및 포병 진지였습니다. 현재 레저타운으로 지정되어 있으며, 계획 완료된 우룡산은 '진사진 불루리본 풍경선'의 '우룡산 휴양지'로 재정립되어 진사진 왼쪽 해변의 중요한 명소가 되었습니다.



타이완 하오싱(台灣好行) Taiwan Tourist Shuttle Bus

A 수이타이우자이산 노선	08:30 진청터미널(金城車站) 출발
진청터미널→진청위생소→시먼리공소→체육관→취광루→공중대학→수이타이우취락→망이 울드스트리트→원타이바오→양자산성→주산→진청터미널	
B 구닝타이우 진청터 노선	13:30 진청 터미널 출발
진청터미널(진청터미널 진청민방경도 입구)→체육관→시먼리공소→진청민방경도 출구→진청 위생소→구국당→팡치엔 탕탕→허핑기념공원→베이산양루→구닝타이우전사관→합리시계 자연센터→후 산적 보루, 진망대→진청터미널	
C 스산민속촌 노선	08:30 산와이 터미널 출발
1.(월요일 노선) 산와이터미널→사메이 울드 스트리트→사칭로→마산관측소→스산포진지→산허우민속문화촌→영빈관→산와이터미널	
2.(화-일요일 노선) 산와이터미널→산허우민속문화촌→스산포진지→마산관측소→문화공원→산와이터미널	
D 룽위엔 타이후 노선	13:30 산와이터미널 출발
산와이터미널→823 전사관, 룽위엔 및 워터페이가리관→특약 차 전사관→충원회관→자전기 스트리얼→진청민방경도→산와이터미널	
E 스메 테마 노선 (휴일 노선)	08:30 - 13:30 산와이터미널 출발
1.(오전) 산와이터미널→충원→충원→허취→더우먼→사탕타이우→푸벤→푸야오→취취→허우저우1→양산→텐툰→시원→탕타이우→관오→산와이터미널	
2.(오후) 산와이터미널→양자이→시우→둥원→미산→산허우→사메이→허우타이우→허우수이타이우1→둥샤우→허우수이타이우2→차이취→둥샤우웨이→둥산→둥시→파디→텐투→난슝→산와이터미널	
F 도시 문화 여행(일요일)	08:30 - 13:30 진청터미널 출발
진청터미널→관로빈구관도→베이먼→구디청황마오→시먼용성→구 성벽→수이양주지엔 탕탕→난먼, 양 조장→에칭정 구목→원타이바오, 쉬장사오위제관→한원원전→환구양루→둥먼→원왕이중→진청터미널	
가격	
반일권 가격	NT \$ 250
1 일권 가격	NT \$ 400
2 일권 가격	NT \$ 700
24시간 무료 여행 상담 전화	0800-011765

진먼 여행 노트

당신의 여행 일정은 당신이 직접 만드세요

지도 보기: 관광지 정보를 신속하게 찾을 수 있도록 10대 관광지과 안내를 표시합니다.

맛집 가이드: 진먼 맛집이 모두 이곳에 있으며, 꼭 사야 할 기념품도 찾을 수 있습니다!

PDF Redu

TRAVEL NOTE

진먼 여행 노트

당신의 여행 일정은 당신이 직접 만드세요

Kinmen

◆ 진 사 진 ◆
중요 숙박 | 진청터 시작 | 자연 생태 | 시작 거리 | 미식

旅遊資訊諮詢處

- Tourism Department, Kinmen County Government
- 金門縣民生路7號(4・5樓) 082-324174
 - Kinmen Airport Travel Info Centers
 - 金門縣金湖鎮尚義里尚義機場2號 082-329354
 - Shuitou Pier Travel Info Center
 - 金門縣金湖鎮西海路一段5號 082-322124
 - Jiugang Tower Travel Info Center
 - 金門縣金城鎮賢南路2號 082-325632
 - Kinmen Military Headquarters of the Qing Dynasty Travel Info Center
 - 金門縣金城鎮北門里滬江街53號 082-371717
 - Jincheng Station Travel Info Center
 - 金門縣金城鎮民生路7號 082-325548
 - Jinsha Station Travel Info Center
 - 金門縣金沙鎮環島東路一段112號 082-352360
 - Shanwai Station Travel Info Centers
 - 金門縣金湖鎮黃海路90之1號 082-332814
 - Jiugang Pier Travel Info Centers
 - 金門縣烈嶼鄉九宮碼頭 082-364881
 - Sun-Yat Sen Memorial Forest Travel Info Centers
 - 金門縣金寧鄉伯玉路二段460號 082-31319
 - Shishan(Mt. Lion) Howitzer Front Travel Info Center
 - 金門縣金沙鎮陽沙路376號 082-355697
 - Lincuo Fortress Travel Info Center
 - 金門縣金寧鄉林厝50之6號(和平公園內) 082-321721
 - 24-Hour Toll-Free Travel Information 0800-011765
 - Call Center (Chinese, English, Japanese, Korean Services)
 - Kinmen Travel Bus Information Hot Route 082-332814



진먼 관광가이드 웹사이트



진먼 SNS

© 2020 Kinmen County Government. All Rights Reserved
金門縣政府版權・禁止轉售・著作權所有・翻印必究

出版 | 金門縣政府 地址 | 金門縣金城鎮民生路60號 電話 | (082)318823 [廣西]

당신을 위한 노트입니다. 이 페이지를 자세히 읽으십시오 노트에 추억을 가득 담으세요

To Do List

가고 싶은 명소, 혹은 진먼에 와서 하고 싶은 것을 적어서 완성하세요!

항공권과 배 티켓을 이 구역에 붙여 기점으로 남기세요!

티켓 카드 붙여 넣기

산허우 민속문화촌
우 민속문화촌 12
배 모양 보루 03
평상린 11
천칭지 양루
천칭지 양루 13
텐푸 저수지 채색벽
텐푸 저수지 10
텐푸 고성
진먼현 임무소 07

11

80

90

70

10

70

70

10

60

90

90

10

티에마(鐵馬) 자전거 코스 Bicycle Trail Routes

자전거 대여점 화항북의 노선

- 산림 휴양지
- 양자이 취락
- 사메이 터미널
- 문화 공원
- 스산 포진지

노선1: 진사터미널, 허우푸터우, 룽후, 진사 저수지, 텐툰 방조제, 시위엔, 마산 관측소, 산시, 시산첸, 영칭, 동푸, 진사터미널

노선2: 진사터미널, 양자이, 첸 전연 룽팡, 비산, 평상린, 산허우, 민속 문화촌, 스산 포진지, 산시, 시산첸, 진사터미널

花香綠意線 QR-Code

진먼 여행

당신의 여행 일정은 당신이 직접 만드세요

서문

진 사진

진사진에는 풍후 공원, 산허우 민속 문화촌, 마산 관측소, 상산 금강 템플, 시산 전리택, 천전연 룡방, 천체 묘지 등 풍부한 문화 관광 및 휴식 휴양을 즐길 수 있는 다양한 국립 공원 안에는 타이우산과 마산구가 있으며, 명 우 룡봉, 무망게거 비, 칭텐팅, 823 포전 기념관 등 명소가 있습니다. 여러 명소가 체계적으로 연계되면 관광 활성화의 이점이 되고, 진먼 문화단지 조성은 안전한 문화전시로 또 다른 관광 거점이 될 수 있습니다. 금사 대를 석조 관음성상을 건립하고 종교단지를 조성하여 진먼을 선주불의 모습으로 재현하였습니다.



청 명소 더보기

관련 정보는 본 연의 「金門관광여행 사이트」: <https://kinmen.travel/ko>를 참고하시기 바랍니다.

맛 집 가이드

Gourmet Navigator

진먼 간식 | Kinmen Cuisine

석굴 요리
진먼의 석굴은 조수와 썰물로 인해 크기가 작으며 돌기둥에서 자연적으로 자라서 고기는 단단하고 달콤하며 비린내가 나지 않습니다. 굴, 국수, 굴 튀김면, 굴전 등은 진먼에 오면 꼭 먹어야 할 대표 굴 요리입니다.

우육면
진먼에 오시면 현지 우육면을 꼭 먹어야 합니다. 진먼에서 양식, 술자리에 먹고자면 황소는 육질이 연하고 줄이 많아 진먼 현지 최고의 맛을 자랑합니다.

사오빙
잘 구워낸 사오빙은 찜계항과 돼지기름의 향이 퍼지는 겉과 돼지 뒷다리와 파를 섞은 속은 고소하면서도 이색적인 맛이 느껴집니다. 짭짤한 맛 외에도 옛을 사용한 달달한 맛도 있습니다.

어우타이아우
다른 곳과 달리 진먼의 어우타이아우는 반죽은 부드럽고 단단하며 도넛 맛이 나는 경향이 있습니다. 단독으로 먹거나 또는 맛있는 향동죽 한 그릇과 함께 제공하는 경우, 더욱 맛있었습니다.

진먼 기념품 | Kinmen Souvenirs

수제 국수
수제에 중점을 두고 밀가루와 물을 적절한 비율로 탄력 있는 반죽을 만들어냅니다. 진먼의 직접한 수질, 기후, 전통적인 수제 작업으로 만들어진 '진먼 수제 국수'는 오래 살아도 탄력을 잃지 않고 질적으로 좋은 맛을 낸다는 호평을 받고 있습니다.

공탕
공탕은 명나라 때 남부 복건성의 순례 공탕이었습니다. 손으로 두들겨 바삭하고 맛있는 땅콩시럽을 만들었으며 입안에서 살살 녹고 식감이 바삭바삭하고 향긋하며 현대 진먼의 특산품으로 자리 잡았습니다.

소고기 육포
진먼에서 양식한 소고기를 선택하고, 깨끗하고 오염되지 않은 생선은 육구가 잘 지러는 환경으로 육질이 매우 탄력 있고, 말린 소고기는 식감이 촉촉하여 건조하지 않고 고향 향이 나는 오리지널 소고기로 인기가 있어 평판이 좋습니다.

Kinmen

진사진

- 전장의 소리 -

01 마산 관측소



마산 관측소는 진먼과 사면 양안에 가장 가까운 거점으로 과거에는 대 해상 활동을 관측하는 군사 요새로 '천하 제1기지'로 불렸습니다. 관측소 안에 전파실이 있는데 방송을 하면 현지 주민들이 그대로 따라서 중국을 향해 소리를 지르는 것입니다. 고가수 영리점 도 이곳에서 두 차례 건립을 향해 방송했었습니다.



02 마산 삼각 요새



이전에 "무적의 요새"로 알려진 마산 삼각 요새는 진먼의 북동쪽 해안에 위치해 있습니다. 방커는 두꺼운 화강암으로 지어졌으며 웅장하고 강철한 외관을 가지고 있습니다. 2012년 정비가 완료된 후 기존의 보루 본체 외에 해설 개시판, 경관도의 플랫폼, 방커 실터, 미로 등 위락시설을 설치하여 즐거움을 더합니다.



03 배 모양 보루



배 모양 보루(E-037)는 진사 허우벤후산안 해변에 위치하며, 높이는 3층으로, 지하 경도가 좌우측 요새와 연결되어 있어 외관이 마치 전함 과 같다고 하여 "후산 보루"라고도 합니다. 정비 후 2019년 1월 18일 정식으로 개방하여 다시 요새에 생명력을 부여하고 군사유적을 활성화하기 위한 재활용한 사례입니다.



04 스산 대포진지



스산 포진지는 산허우 민속 문화촌 뒤에있는 유일한 터널 형 곡사포진지로 2011년에 경도가 관광용으로 전환되었으며 전체 시설이 보존되어 있습니다. 특히 823포전 기간 중 전공을 세운 8인치 곡사포는 사거리가 17km에 이를 정도로 위력이 대단했습니다.



05 우롱산 청궁 요새



우롱산은 진먼 동북 해안의 최고 고지대로서 과거에는 군사 관측 지휘소 및 포병 진지였습니다. 현재 레저타운으로 지정되어 있으며, 계획 완료된 우롱산은 '진사진 불루리본 풍경선'의 '우롱산 휴양지'로 재개발되어 진사진 왼쪽 해변의 중요한 명소가 되었습니다.



06 텐푸 고성



텐푸는 진먼 동반도 해안에 위치하여 지리적으로 열해 명나라 때 봉상과 관료, 전쟁 등이 주둔지로 함께 순경사성을 건설하여 왜적들을 방어 하였습니다. 1949년 국군이 주둔하면서 군사 보루로 건설되었고 관일문(아래쪽) 경도도 최근 정비 중인데 미래에 가장 핫한 장소가 될겁니다.



- 자연 인문학 -

07 진먼현 임무소



이전에 사오징 식물 교육원으로 알려진 진먼 산림 휴양 놀이공원에 위치한 임업 사무소는 진먼 현 정부 직속기관입니다. 1950년대에 진먼 농민 연구소는 농작물, 모목, 조림 및 축산, 연구 및 홍보를 전문으로 하기 위해 설립되었습니다. 임업 요구에 부응하기 위해 진먼현 임업 사무소가 1955년 5월 1일에 공식적으로 설립되었습니다.



08 시위엔 영장 문화관



'시위엔 영장 문화관'은 옛 건축물을 사용하여 기존의 유희공간 재개발의 정신을 되살려 지방문화관의 계획에 따라 시위엔 영장 지방문화관으로 조성하여 영장의 절경과 700여년 진먼 제염 산업의 역사를 감상할 수 있도록 하였습니다.



09 진먼 문화원구



진먼 문화 공원은 섬 동쪽 사메이에 위치하며 진먼 문화를 계승하기 위해 설립되었으며 2010년 12월에 개관한 군사 민속 박물관은 사적, 건축물, 녹색, 노안색을 색상으로는 컬러 디자인의 유려함이 있습니다. 관광객 뿐만 아니라 웨딩 촬영의 명소이기도 합니다.



10 텐푸 저수지 채색벽



과거 텐푸 저수지에서 유라시아 수달의 흔적이 발견 되었기 때문에 저수지 옆에는 대형 수달 조각상이 있고 저수지 옆에는 취수 공정 밸브실에는 파란색, 녹색, 노안색을 색상으로는 컬러 디자인의 유려함이 있습니다. 관광객 뿐만 아니라 웨딩 촬영의 명소이기도 합니다.



11 평상린




평상 나무는 모양도 좋고 사계절도 뚜렷한 특색이며, 봄, 여름에는 신록의 나뭇잎들이 햇빛을 받아 생명력을 느끼며 자라는 동안 그 향기가 코를 찌르는 듯 상쾌합니다. 비산에는 큰 평상린이 있어, 시기에 따라 방문하면 모두 다른 자연경관을 느낄 수 있습니다.



- 취락 고적 -

12 산허우 민속문화촌



산허우 민속 문화촌은 청나라 광서 26년에 완공되었습니다. 중국 복건성의 전통적인 2진식 건물 16개, 학교 건물 1개, 왕비종사 1 개를 포함하여 매우 넓은 면적을 차지합니다. 총 18 개의 언덕이 있어서 "18 칸"이라고도 합니다. 진먼에 올 때 안전한 고대 정착지를 보고 싶다면 진사진 산허우 민속 문화촌을 놓치지 마세요!



13 천칭지 양루



첸칭지 양루는 1928년에 건축되었으며, 사용된 목재, 벽돌 및 명장을 모두 취안저우에서 공수해 왔습니다. 내부에는 12개의 방을 가지고 있었으며, 대문에는 '백국유택', '무궁유택'이라는 현판이 있고, 벽면의 꽃과 과일을 테마로한 유약 타일을 중국과 서양의 특성이 조화를 이루고 있습니다.이 서양식 건물은 영화 '군중극한의 주요 배경 중 하나이기도 합니다.



14 루이여우 학교



루이여우 학교는 1934년 천루이여우가 비산 고향에 동중 천다시 선생에게 위탁하여 세운 학교 건물로, 정면에는 서양식 바로크 건축양식을 모방하고 있으며, 높은 비율의 화려한 언덕이 있습니다. 언덕 꼭대기에는 국기 및 국민당기, 인도 경찰 및 의장대, 화초와 학교의 꽃과 두루미 등 특징성이 넘치는 테마가 펼쳐져 있다.



15 양자이 라오제



진사진에 위치한 양자이 울드 스트리트는 과거 사단이 주둔하던 군사 중요 지역이었고, 군인들이 출근해 먹고 소비하는 곳이기도 했습니다. 2013년 영화 군중극한 촬영장이 이곳에서 촬영된 관례로 진먼 정부는 관광객들과 함께 타임 터널을 지나 진먼 과거의 모습 그대로 볼 수 있을 것으로 기대하고 있습니다.



16 사메이 옛거리



사메이 옛거리는 진먼에 최초로 형성된 시기 중 하나로, 옛 이름은 빠과제, 이 오래된 거리의 많은 여전한 30년 전의 모습으로 남아있습니다. 이곳은 과거 진먼의 가장 변화한 곳으로 당시 섬에 주둔했던 군인들이 생활용품 사고 영화를 보러 갔던 곳이며, 그 안에 중동국가와 같은 비경이 숨어 있어서 '타이완의 작은 모로코'라고도 합니다.



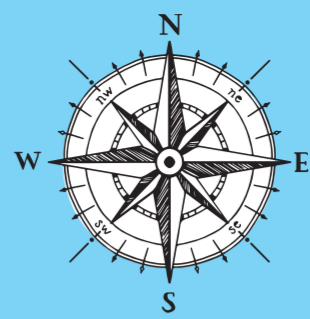
17 황셴셴6루 대취



황셴셴시엔은 건륭 중엽에 태어났으며 황가 후손들도 남양에서 성공을 하였습니다.장사를 하는데도 탁월한 성과를 거두었습니다. 그들의 가족은 복건성 스타일의 건축물로 유로대택이라 합니다. 앞뒤로 늘어선 용연둥은 경산마등과 조화를 이루며, 향교의 실력과 빛나는 조상의 완전한 모습을 보여주고 있습니다.



- 진사 진 인기 관광지
- 관광 안내소
- 진사 진 자전거 도로
- 주요 도로
- 호수와 강
- 국립 공원 경계
- 습지
- 평스에(風獅爺)
- 자전거 대여점



◆ 당신의 여행 일정은 당신이 직접 만드세요. ◆
Your Trip Your Way

To Do List	
01	
02	
03	
04	
05	
06	
07	
08	
09	
10	
11	
12	
13	

Memo

진먼 여행

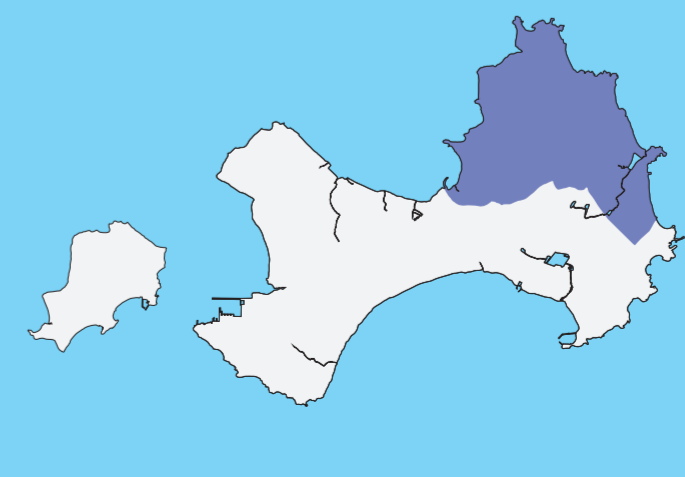
당신의 여행 일정은 당신이 직접 만드세요.

티켓 카드



당신은 티켓 카드를 이곳에 붙여 진먼의 아름다운 여행의 추억을 기념으로 남기세요!

진 사진



金門縣政府 | 사진 자료 출처: 진먼 현장부
金門관광여행 사이트: <https://kinmen.travel/ko>